



АДМИНИСТРАЦИЯ ГОРОДА ПЕРМИ  
ДЕПАРТАМЕНТ ЗЕМЕЛЬНЫХ ОТНОШЕНИЙ

РЕШЕНИЕ

о размещении объектов № 21-01-44-436 от 26 ИЮН 2020

г. Пермь, ул. Сибирская, 15

Департамент земельных отношений администрации города Перми в соответствии с пунктом 3 статьи 39.36 Земельного кодекса Российской Федерации, Положением о порядке и условиях размещения объектов на землях или земельных участках, находящихся в государственной или муниципальной собственности, на территории Пермского края без предоставления земельных участков и установления сервитутов, публичного сервитута, утвержденным постановлением Правительства Пермского края от 22.07.2015 № 478-п

**разрешает** ООО «СЗ «Орсо групп» (ИНН 5902232270, ОГРН 1135902001091, место нахождения: 614000, Пермский край г. Пермь, ул. Ленина, 9)

**размещение объекта:** элементы благоустройства территории, в том числе малые архитектурные формы для многоквартирного жилого дома по ул. Инженерной, 36 в Мотовилихинском районе г. Перми

**на землях:** государственная собственность на которые не разграничена

**на срок:** 1 год

**местоположение:** г. Пермь, Мотовилихинский район, ул. Халтурина

Территория, согласно схеме, расположена в зонах с особыми условиями использования территорий: охранный зона газопровода, охранный зона объекта электросетевого хозяйства, приаэродромная территория аэродрома аэропорта Большое Савино.

ООО «СЗ «Орсо групп»:

1. Соблюдать правила охранных зон газопроводов, установленные постановлением Правительства Российской Федерации от 20.11.2000 № 878 «Об утверждении Правил охраны газораспределительных сетей»;

2. Соблюдать правила охраны электрических сетей, установленные постановлением Правительства Российской Федерации от 24.02.2009 № 160 «О порядке установления охранных зон объектов электросетевого хозяйства и особых условий использования земельных участков, расположенных в границах таких зон»;

3. Соблюдать правила охранных зон воздушного пространства, установленные постановлением Правительства Российской Федерации

от 11.03.2010 № 138 «Об утверждении Федеральных правил использования воздушного пространства Российской Федерации»;

4. Соблюдать требования пункта 3.6 Правил благоустройства и содержания территории в городе Перми, утвержденных решением Пермской городской Думы от 18.12.2018 № 265.

**Приложение:** схема предполагаемых к использованию земель или части земельного участка (на 1 л. в 1 экз.).

И.о. начальника отдела предоставления  
земельных участков по работе  
с юридическими лицами



Н.Н. Борцова

# Схема предполагаемых к использованию земель или части земельного участка

**Объект:** Элементы благоустройства территории, в том числе малые архитектурные формы для многоквартирного жилого дома по ул. Инженерная, 36 в Мотовилихинском районе г. Перми  
**Местоположение:** Пермский край, г. Пермь, Мотовилихинский район, ул. Халтурина  
**Площадь земель или части земельного участка, кв.м:** 375 кв.м  
**Категория земель:** земли населенных пунктов  
**Вид разрешенного использования:** -






## Каталог координат, м

№ точки границы	X	Y
1	518876,35	2234934,75
2	518837,59	2234986,71
3	518833,43	2234983,29
4	518871,29	2234931,13
1	518876,35	2234934,75

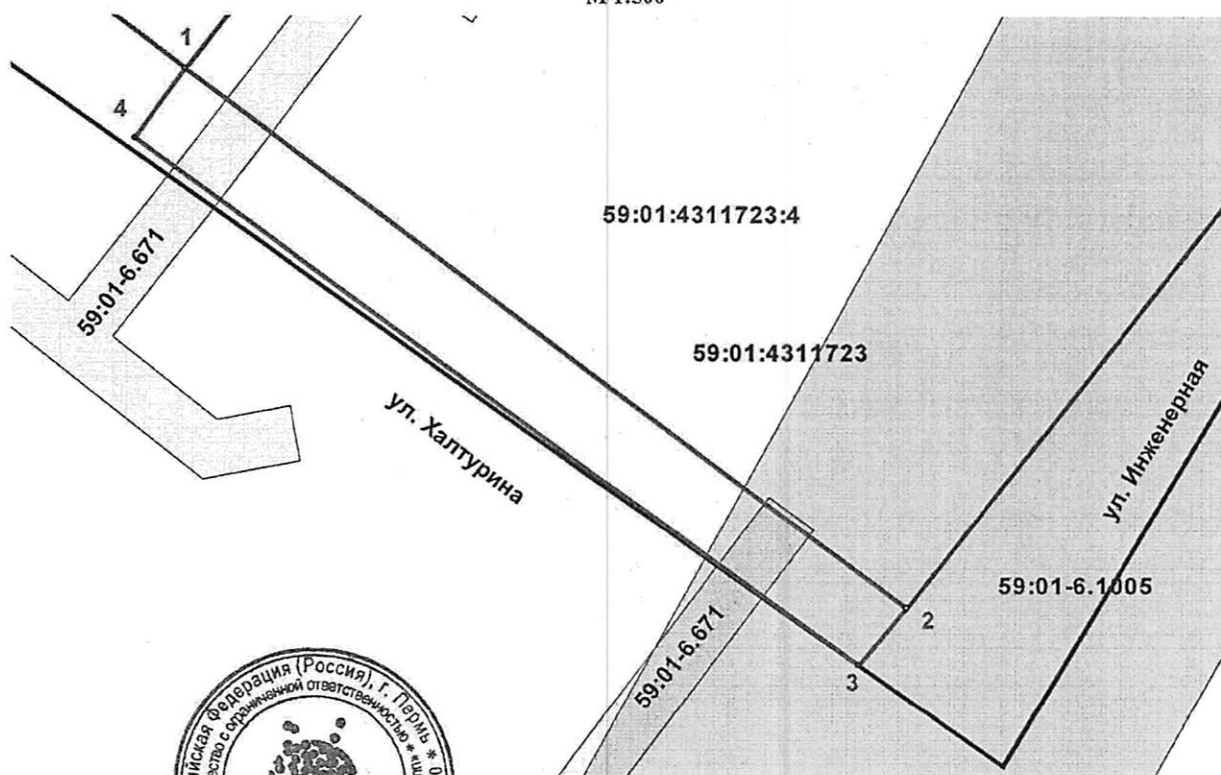
## Описание границ смежных землепользователей:

от 1 точки до 2 точки земельный участок с кадастровым номером 59:01:4311723:4  
от 2 точки до 1 точки земли, находящиеся в государственной или муниципальной собственности, свободные от прав третьих лиц

## Условные обозначения:

-  - граница земельного участка (части земельного участка) предполагаемого к использованию
-  - граница кадастрового квартала
-  - граница земельного участка, сведения о котором содержатся в ЕГРН
-  - охранный зона объектов электросетевого хозяйства
-  - охранный зона газопровода низкого давления

М 1:500



Заявитель:

(подпись, расшифровка подписи)

М.П.

(для юр. лиц и индивидуальных предпринимателей)

Верно